

**OPCM 3609/2007. Ordinanza Commissario delegato
64/2007. OCDPC 89/2013. Eventi meteorologici
avversi del novembre 2005. DGR 962 del
28/07/2014. Secondo Piano di intervento "Erosione
spondale/Officiosità idraulica"**

**RECUPERO DELL'OFFICIOSITA' IDRAULICA
DEL RIO GRANDE – 2° Stralcio**

Importo complessivo progetto: € 100.000,00



Tratto a valle della passerella pedonale



Tratto a monte della S.S.205

PROGETTO ESECUTIVO

Allegato 5 – DOCUMENTAZIONE FOTOGRAFICA

Terni, li 20/05/2024


IL PROGETTISTA

(Geom. Paola Massarelli)





Visto: IL RESPONSABILE DEL PROCEDIMENTO

(Dr. Ing. Barbara Leli)



Visto: IL DIRETTORE

(Dr.ssa Carla Pagliari)



Planimetria con punti di presa fotografie

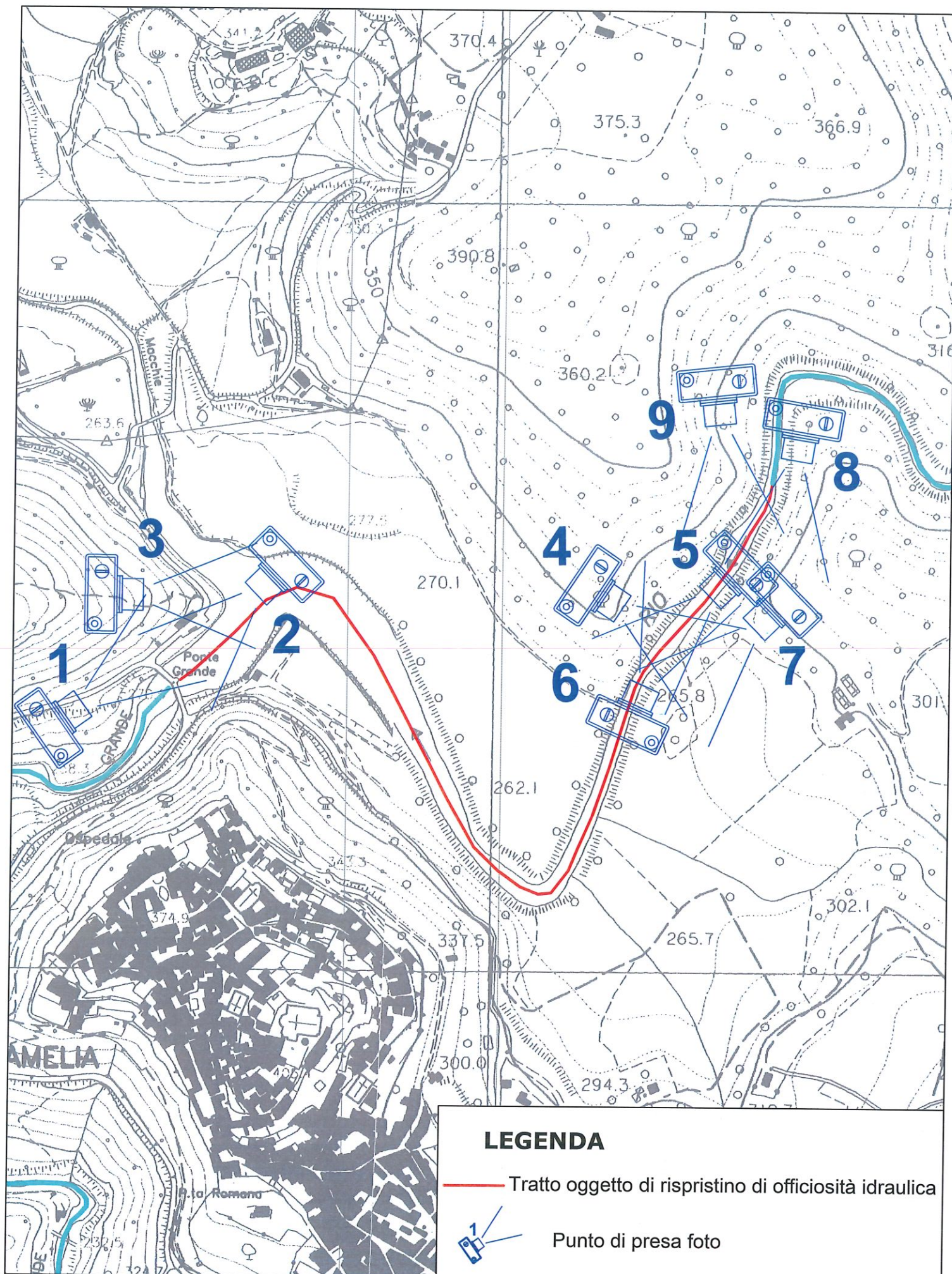


Foto 1 (vista a monte del ponte sulla S.S. 205)



Foto 2 (vista dell'interno dell'alveo subito a monte del ponte sulla S.S. 205)



Foto 3 (vista a monte della confluenza del fosso di Macchie)



Foto 4 (vista in prossimità della passerella pedonale)



Foto 5 (vista a valle della passerella pedonale)



Foto 6 (vista a monte della passerella pedonale)



Foto 7 (materiale vegetale presente in alveo trasportato da monte)



Foto 8 (materiale vegetale presente in alveo trasportato da monte)



Foto 9 (vista a valle della vecchia "Para")

